

6. Dreiländereck

Das Dreiländereck ist eine Stelle, wo sich die Grenzen von drei Herrschaften oder Staaten treffen – in diesem Fall ist es die Grenze zwischen der Tschechischen Republik, der Bundesrepublik Deutschland und der Polnischen Republik. Der Dreiländerpunkt liegt direkt am Zusammenfluss der Lausitzer Neiße mit dem Bach Oldřichovský und ist sehr gut erschlossen.

Wie viele Fahnen finden wir am Dreiländerpunkt?

- 2
- 3
- 4




7. Feuchtbiotope

Die hiesigen Feuchtbiotope sind die Folgen der Kohleförderung. Bis vor kurzem waren sie nur schwierig zu finden. Im Jahr 2014 wurden hier Gehsteige gebaut, auf welchen wir das bunte Leben im und um das Wasser beobachten können. Hier finden wir viele Amphibien – Wassermolch, Salamander und sechs Froscharten.

Wie viele Quappen werden ungefähr zum erwachsenen Frosch?

- etwa 1 von 10
- etwa 1 von 100
- etwa 1 von 1000




8. Neiße

Die Lausitzer Neiße sah an der Stelle nicht immer so aus wie heute. Früher waren hier viele Meander oder Kurven, am rechten Ufer waren sogar drei Teiche. In den 30er Jahren des 20. Jahrhunderts wurde die Neiße wegen des Kohleabbaues in ein gerades Bett eingeleitet.

Welche Kommune sehen wir am deutschen Ufer?

- Zittau
- Hartau
- Olbersdorf



9. Kristýna-See - Geschichte

Der Stausee entstand durch die Überflutung der Tagebaufläche. In Schächten wurde die Kohle bis Ende des 18. Jahrhunderts abgebaut. Im Jahr 1952 startete der Abbau, welcher nach 20 Jahren beendet wurde und die Fläche füllte sich mit Grundwasser.

Was wurde hier abgebaut?

- Schwarzkohle
- Lignit oder Braunkohle
- Eisenerz



10. Geschnittene Sagen aus dem Lausitzer Gebirge

Im Jahr 2017 fand am Kristýna-See ein Holzschnitzsymposium statt, bei welchem viele Holzschnitzer Figuren nach Sagen aus dem Lausitzer Gebirge gestalteten. Einige von den Statuen finden wir am See.

Wen finden wir am Westufer vom Kristýna-See?

- Wassernixe
- Holunderfee
- Brunnenfee



11. Weitere Sagen

Am Süstrand passt auf den Seespiegel eine weitere Skulptur auf. Es ist ein

- Wassermann
- Waldzwerg
- Hochwaldmännlein



12. Zauberer aus der Lausche


Die Skulpturengruppe im Osten des Sees erinnert an die Sage über den Zauberer von der Lausche. Dieser bestrafte einen Adligen für das Erschießen seines Vogelfreundes, indem er ihn selbst zum Vogel verzauberte.

Welcher Vogel war es laut der Sage?

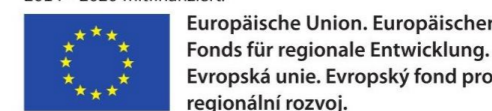
- Adler
- Falke
- Rabe



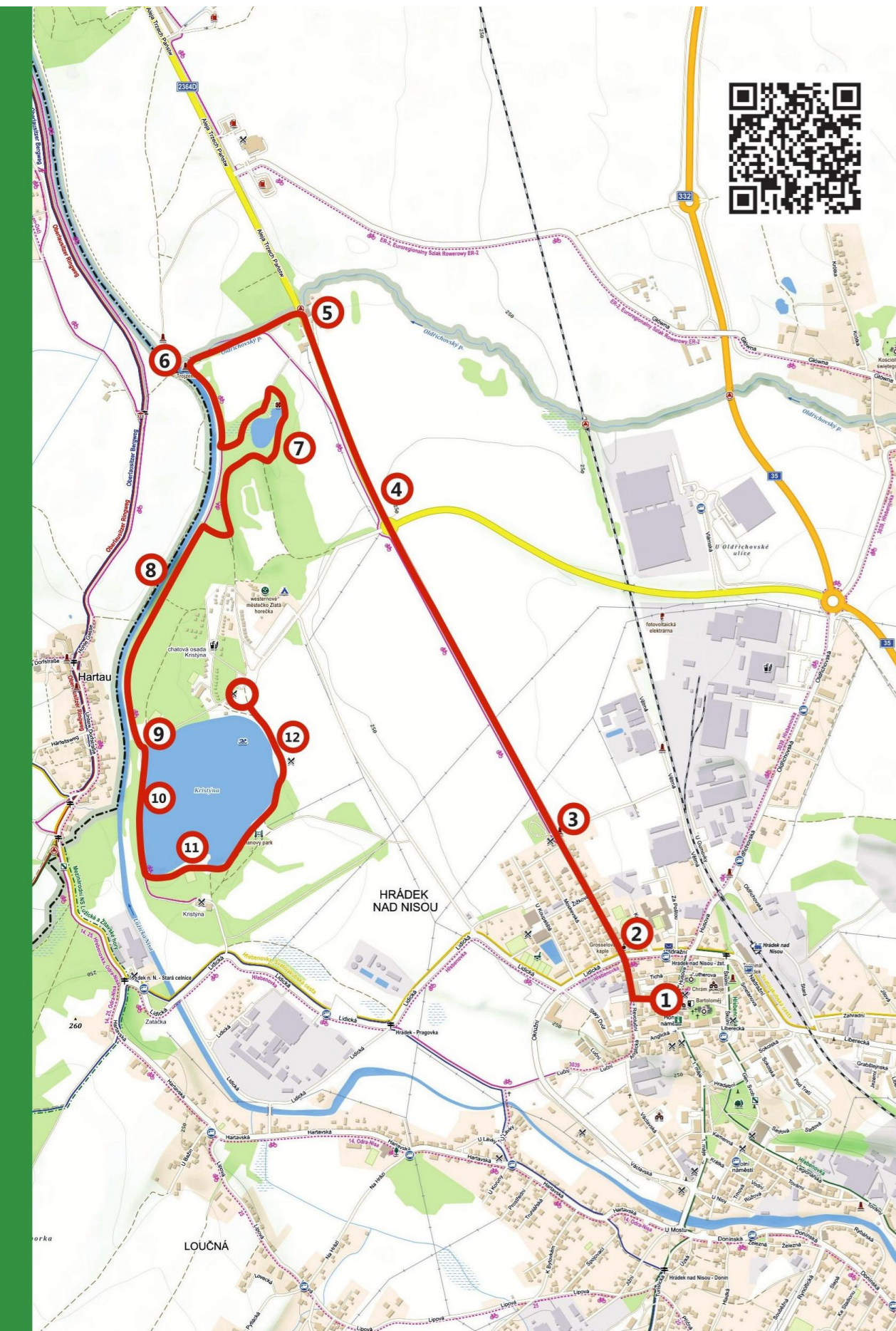
Durch das Dreiländereck



Das Projekt wird von der Europäischen Union aus den Mitteln des Europäischen Fonds für Regionalentwicklung aus dem Programm zur Förderung der grenzüberschreitenden Zusammenarbeit zwischen dem Freistaat Sachsen und der Tschechischen Republik 2014 - 2020 mitfinanziert.



Ahoj sousede. Hallo Nachbar. Interreg VA / 2014 – 2020



Die Strecke führt uns durch die Stadt Hrádek nad Nisou und ihre Umgebung sowie zum Erholungsareal Kristýna-See und Dreiländereck. Nach dem Symbol bei der richtigen Antwort erkennen wir, welcher Teil des Bildes mit welcher Farbe auszumalen ist. Erkennen wir das Symbol?

1. Hrádek nad Nisou

Hrádek nad Nisou ist eine der ältesten Kommunen im Bezirk Liberec. Der deutsche Name war Grottau und wurde erst nach dem ersten Weltkrieg und offiziell erst nach dem Jahr 1945 genutzt.

Wie alt ist die Stadt Hrádek nad Nisou?

- ♥ 300 Jahre
- ✕ 500 Jahre
- ▣ 750 Jahre

2. Grössel-Kapelle

Die Grössel-Kapelle aus dem Jahr 1697 gehört zu den ältesten kleinen Denkmälern in Hrádek nad Nisou.

Im welchen Stil wurde sie erbaut?

- ∞ Gotik
- ✕ Renaissance
- Barock

3. Skulptur des Hl. Josef

Der Hl. Josef gilt als Patron von Zimmerleuten, Bauleuten und Handwerkern.

Was sollten die französischen Soldaten im Jahr 1813 in der Nähe der Statue begraben?

- ☉ den erschlagenen General
- ∞ eine Truhe mit Gold
- ⚔️ Kriegsaxt



4. Alleen im Dreiländereck

Entlang der Wege wurden seit jeher Bäume gepflanzt. Die Bäume schützen vor Wind, Regen und vor der Sonne. Auch ihre Früchte sind sehr nützlich.

Welche Bäume bilden die Allee an der Hauptstraße von Hrádek nad Nisou nach Zittau?

- ⚡ Roteichen
- ▲ Schwarz-Pappel
- Winterlinden

5. Zollstein

Dieser Zollstein aus dem 19. Jahrhundert stand einst an einem anderen Weg von Hrádek nad Nisou nach Zittau. Er stammt aus der Zeit, als viele Leute vom Schmuggel lebten. Im Text auf dem Stein steht, dass solche Tätigkeit verboten ist: „Tahlen Křižowj cesta gest s celnim zbožim prochazitj docela zapowezena.“

Wie hoch ist der Zollstein?

- ✕ 1 m
- || 1,5 m
- ✕ 2 m